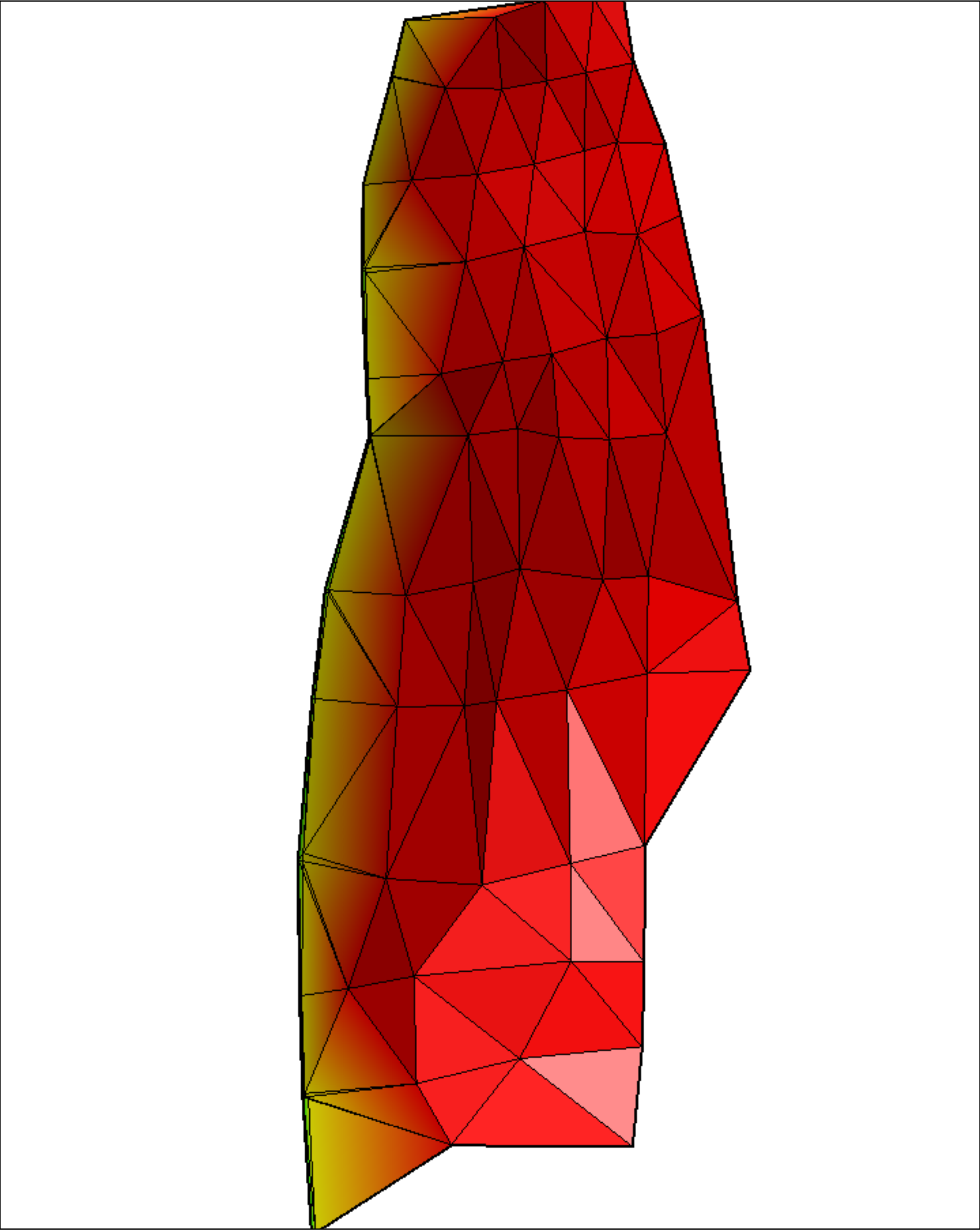


土方报告



项目:	史河路
任务名称:	史河路2号出入口土方
日期:	25-06-18 21:29:15
计算方式:	参考点
计算方向:	面到高程
表面文件:	面
参考点名称:	w59
参考点高程:	22.455 米

土方量

挖方量: 423.808 立方米

填方量: 0.027 立方米

交集面积

2D面积: 212.569 平方米

3D面积: 256.475 平方米

挖方面积

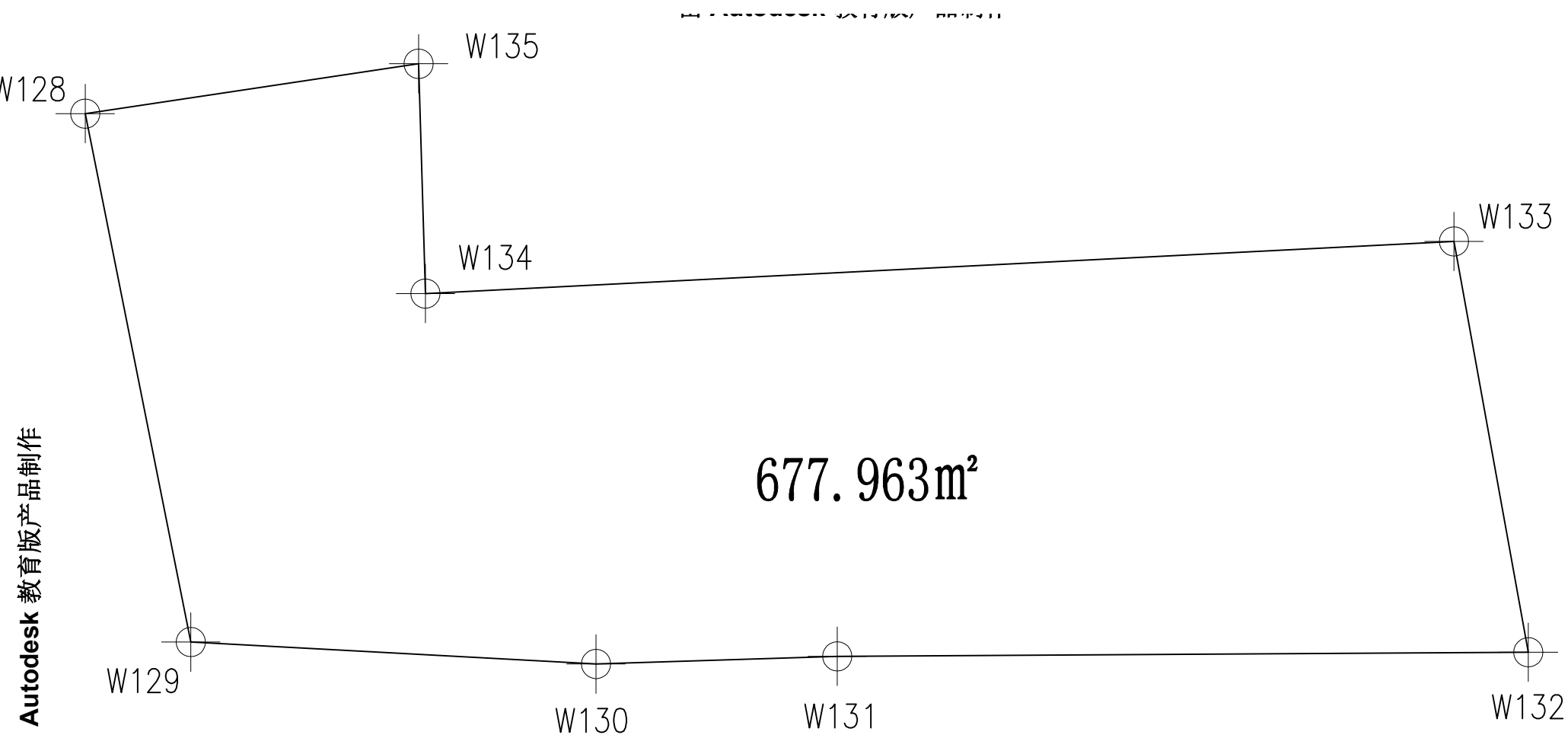
挖方面积(2D): 211.128 平方米

挖方面积(3D): 254.776 平方米

填方面积

填方面积(2D): 1.441 平方米

填方面积(3D): 1.699 平方米



史河路站2号出入口地表挖方平面图

史河路站2号出入口地表挖方面积 677.963m^2 ，平均高度1.35米，挖方体积 915.25m^3 。

附件一 史河路站 2 号出入口土堆原始测量数据

史河路-点管理 (184)	
坐标库	待放样点
全部	点名
测 w127 测量点	
北: 3526851.998 代码:	
东: 522304.888 备注:	
高: 22.440 T: 2025-06-18 21:09:50	
测 w126 测量点	
北: 3526854.062 代码:	
东: 522308.104 备注:	
高: 23.134 T: 2025-06-18 21:09:34	
测 w125 测量点	
北: 3526854.030 代码:	
东: 522312.273 备注:	
高: 22.891 T: 2025-06-18 21:09:20	
测 w124 测量点	
北: 3526856.324 代码:	
东: 522312.493 备注:	
高: 23.468 T: 2025-06-18 21:09:13	
导入	导出 添加

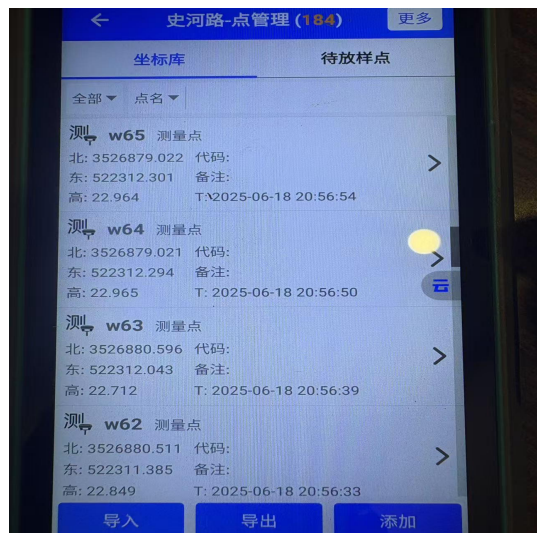
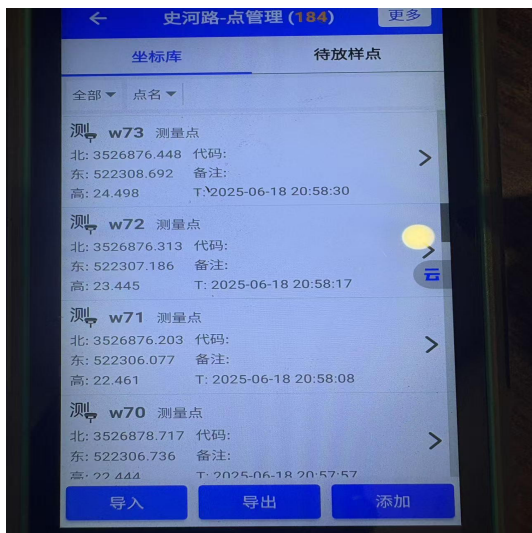
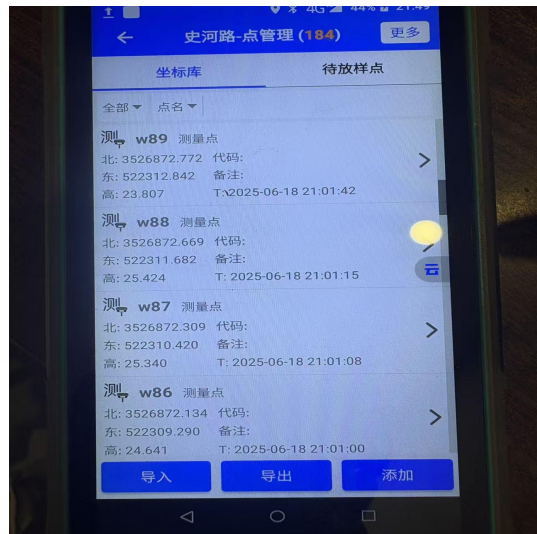
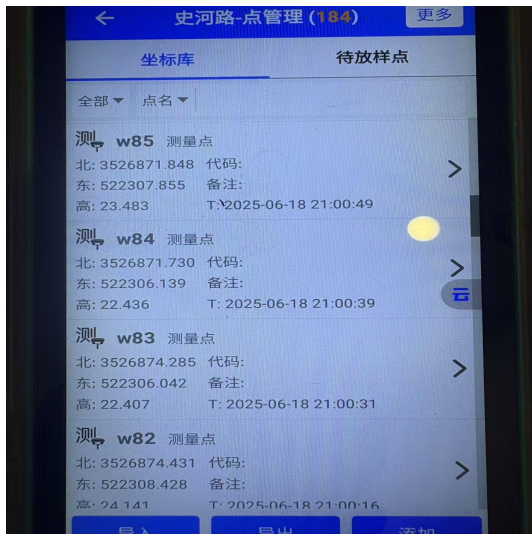
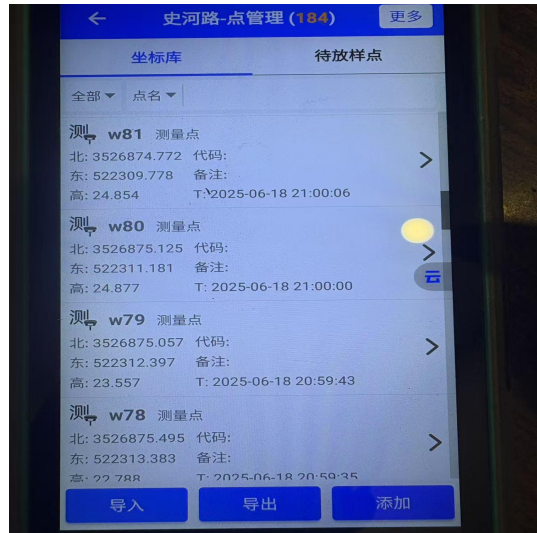
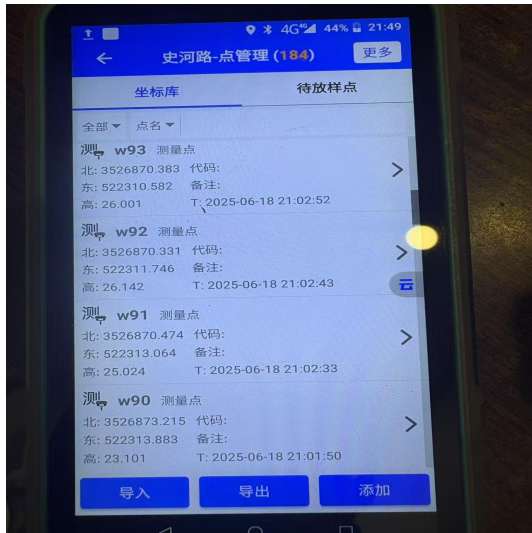
史河路-点管理 (184)	
坐标库	待放样点
全部	点名
测 w109 测量点	
北: 3526864.172 代码:	
东: 522306.852 备注:	
高: 23.842 T: 2025-06-18 21:06:11	
测 w108 测量点	
北: 3526864.186 代码:	
东: 522308.399 备注:	
高: 24.756 T: 2025-06-18 21:06:00	
测 w107 测量点	
北: 3526864.302 代码:	
东: 522309.138 备注:	
高: 25.578 T: 2025-06-18 21:05:43	
测 w106 测量点	
北: 3526864.556 代码:	
东: 522310.767 备注:	
高: 26.459 T: 2025-06-18 21:05:35	
导入	导出 添加

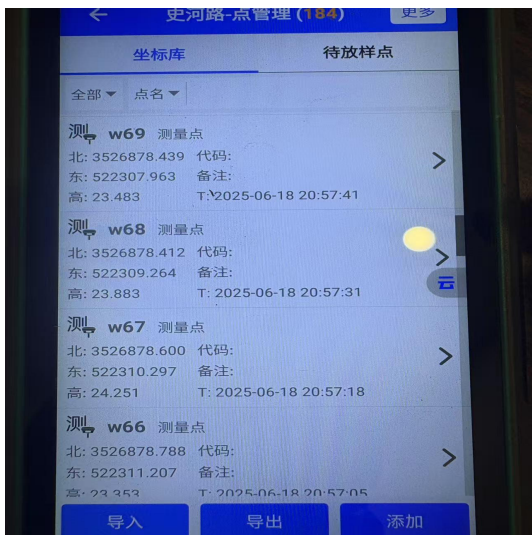
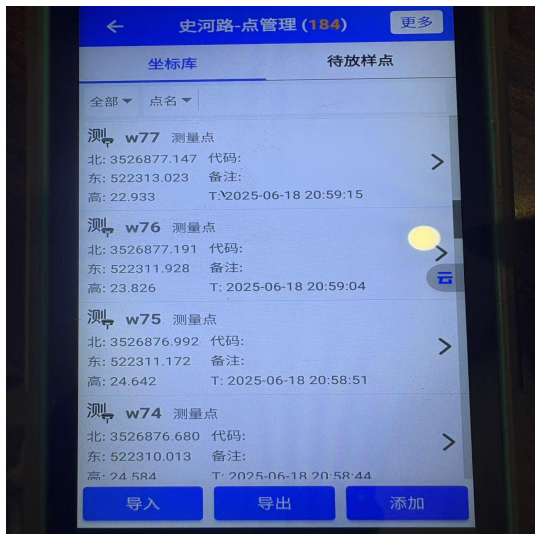
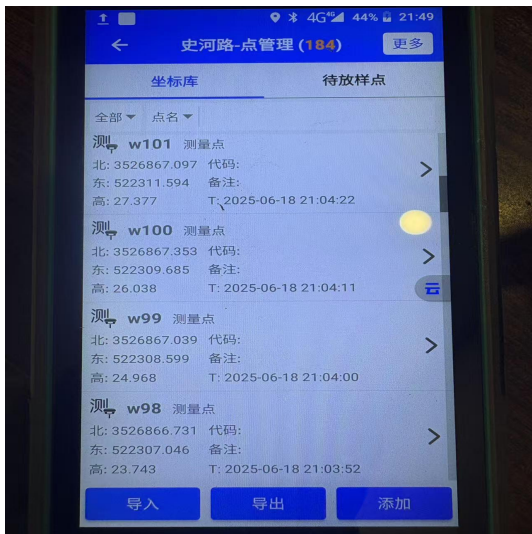
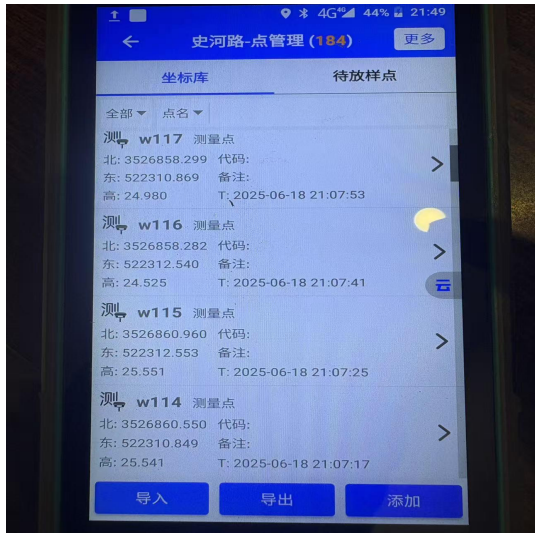
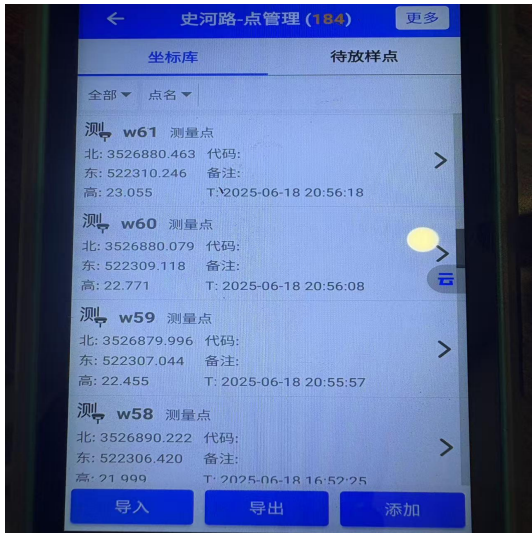
史河路-点管理 (184)	
坐标库	待放样点
全部	点名
测 w113 测量点	
北: 3526860.053 代码:	
东: 522308.806 备注:	
高: 25.208 T: 2025-06-18 21:07:06	
测 w112 测量点	
北: 3526860.202 代码:	
东: 522306.593 备注:	
高: 23.925 T: 2025-06-18 21:06:53	
测 w111 测量点	
北: 3526860.626 代码:	
东: 522304.571 备注:	
高: 22.387 T: 2025-06-18 21:06:38	
测 w110 测量点	
北: 3526864.358 代码:	
东: 522304.897 备注:	
高: 22.420 T: 2025-06-18 21:06:28	
导入	导出 添加

史河路-点管理 (184)	
坐标库	待放样点
全部	点名
测 w121 测量点	
北: 3526855.156 代码:	
东: 522304.682 备注:	
高: 22.431 T: 2025-06-18 21:08:43	
测 w120 测量点	
北: 3526857.498 代码:	
东: 522304.606 备注:	
高: 22.432 T: 2025-06-18 21:08:36	
测 w119 测量点	
北: 3526857.661 代码:	
东: 522305.717 备注:	
高: 23.140 T: 2025-06-18 21:08:30	
测 w118 测量点	
北: 3526857.949 代码:	
东: 522307.235 备注:	
高: 24.471 T: 2025-06-18 21:08:11	
导入	导出 添加

史河路-点管理 (184)	
坐标库	待放样点
全部	点名
测 w105 测量点	
北: 3526864.931 代码:	
东: 522312.624 备注:	
高: 27.147 T: 2025-06-18 21:05:27	
测 w104 测量点	
北: 3526865.010 代码:	
东: 522314.984 备注:	
高: 25.909 T: 2025-06-18 21:05:20	
测 w103 测量点	
北: 3526866.594 代码:	
东: 522314.697 备注:	
高: 26.056 T: 2025-06-18 21:05:05	
测 w102 测量点	
北: 3526867.188 代码:	
东: 522312.643 备注:	
高: 27.870 T: 2025-06-18 21:04:46	
导入	导出 添加

史河路-点管理 (184)	
坐标库	待放样点
全部	点名
测 w97 测量点	
北: 3526866.861 代码:	
东: 522305.198 备注:	
高: 22.403 T: 2025-06-18 21:03:41	
测 w96 测量点	
北: 3526870.413 代码:	
东: 522306.216 备注:	
高: 22.434 T: 2025-06-18 21:03:30	
测 w95 测量点	
北: 3526870.426 代码:	
东: 522308.484 备注:	
高: 24.575 T: 2025-06-18 21:03:12	
测 w94 测量点	
北: 3526870.583 代码:	
东: 522309.622 备注:	
高: 25.216 T: 2025-06-18 21:03:04	
导入	导出 添加





附件二 史河路站 2 号出入口地表土测量原始数据

坐标库		待放样点
全部	点名	
测点 w135	测量点	
北: 3526888.478	代码:	>
东: 522318.726	备注:	
高: 22.514	T: 2025-06-18 22:13:00	
测点 w134	测量点	
北: 3526886.247	代码:	>
东: 522310.888	备注:	
高: 22.328	T: 2025-06-18 22:12:42	
测点 w133	测量点	
北: 3526853.133	代码:	>
东: 522312.668	备注:	
高: 23.147	T: 2025-06-18 22:11:46	
测点 w132	测量点	
北: 3526850.595	代码:	>
东: 522298.648	备注:	
高: 22.391	T: 2025-06-18 22:11:25	
导入		导出
		添加

坐标库		待放样点
全部	点名	
测点 w131	测量点	
北: 3526874.187	代码:	>
东: 522298.510	备注:	
高: 21.405	T: 2025-06-18 22:10:50	
测点 w130	测量点	
北: 3526882.421	代码:	>
东: 522298.246	备注:	
高: 21.158	T: 2025-06-18 22:10:33	
测点 w129	测量点	
北: 3526896.255	代码:	>
东: 522298.995	备注:	
高: 20.958	T: 2025-06-18 22:10:13	
测点 w128	测量点	
北: 3526899.860	代码:	>
东: 522317.028	备注:	
高: 21.610	T: 2025-06-18 22:09:46	
导入		导出
		添加